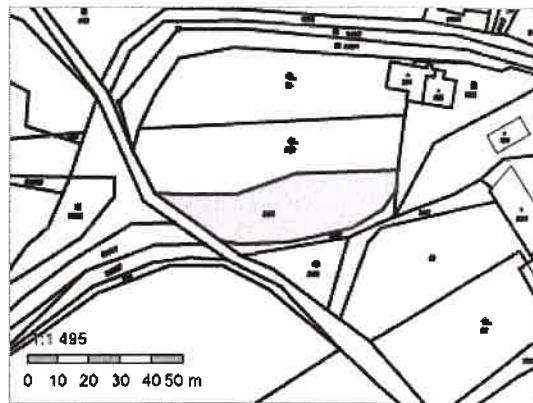


## Informace o pozemku

Parcelní číslo: [34/4](#)  
Obec: [Řečice \[596680\]](#)  
Katastrální území: [Řečice nad Bobrůvkou \[744883\]](#)  
Číslo LV: [268](#)  
Výměra [m<sup>2</sup>]: 1128  
Typ parcely: Parcela katastru nemovitostí  
Mapový list:  
Určení výměry: Graficky nebo v digitalizované mapě  
Druh pozemku: orná půda



## Vlastníci, jiní oprávnění

### Vlastnické právo

Podíl

Bílek Petr, č. p. 168, 59233 Řečice

## Způsob ochrany nemovitosti

### Název

zemědělský půdní fond

## Seznam BPEJ

BPEJ	Výměra
<a href="#">72944</a>	66
<a href="#">74742</a>	1062

## Omezení vlastnického práva

Nejsou evidována žádná omezení.

## Jiné zápisy

Nejsou evidovány žádné jiné zápisy.

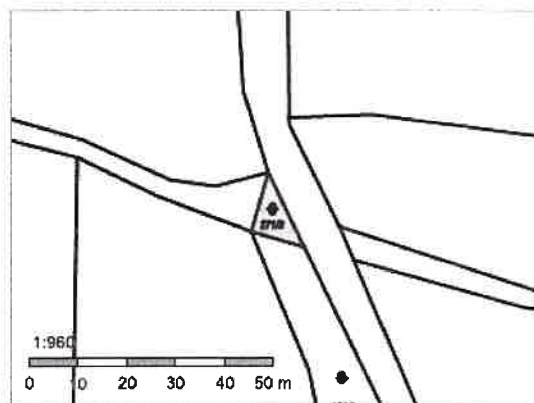
➤ Řízení, v rámci kterých byl k nemovitosti zapsán cenový údaj

Nemovitost je v územním obvodu, kde státní správu katastru nemovitostí ČR vykonává [Katastrální úřad pro Vysočinu, Katastrální pracoviště Žďár nad Sázavou](#)

Zobrazené údaje mají informativní charakter. Platnost dat k 05.05.2022 07:00.

## Informace o pozemku

Parcelní číslo:	<a href="#">271/3</a>
Obec:	<a href="#">Řečice [596680]</a>
Katastrální území:	<a href="#">Řečice nad Bobruvkou [744883]</a>
Číslo LV:	<a href="#">1</a>
Výměra [m <sup>2</sup> ]:	69
Typ parcely:	Parcela katastru nemovitostí
Mapový list:	
Určení výměry:	Graficky nebo v digitalizované mapě
Způsob využití:	neplošná půda
Druh pozemku:	ostatní plocha



## Vlastníci, jiní oprávnění

Vlastnické právo	Podíl
Obec Řečice, č. p. 135, 59233 Řečice	

## Způsob ochrany nemovitosti

Nejsou evidovány žádné způsoby ochrany.

## Seznam BPEJ

Parcela nemá evidované BPEJ.

## Omezení vlastnického práva

Nejsou evidována žádná omezení.

## Jiné zápisy

Typ
Změna číslování parcel

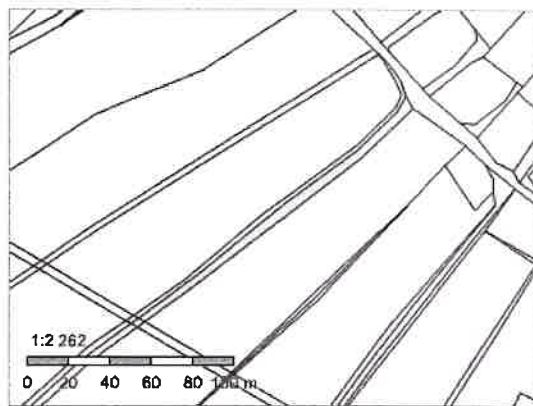
➤ Řízení, v rámci kterých byl k nemovitosti zapsán cenový údaj

Nemovitost je v územním obvodu, kde státní správu katastru nemovitostí ČR vykonává [Katastrální úřad pro Vysočinu, Katastrální pracoviště Žďár nad Sázavou](#)

Zobrazené údaje mají informativní charakter. Platnost dat k 02.05.2022 07:00.

## Informace o pozemku

Parcelní číslo: [592/25](#)  
Obec: [Řečice \[596680\]](#)  
Katastrální území: [Řečice nad Bobrůvkou \[744883\]](#)  
Číslo LV: [1](#)  
Výměra [m<sup>2</sup>]: 719  
Typ parcely: Parcela katastru nemovitostí  
Mapový list:  
Určení výměry: Graficky nebo v digitalizované mapě  
Druh pozemku: orná půda



## Vlastníci, jiní oprávnění

Vlastnické právo

Podíl

Obec Řečice, č. p. 135, 59233 Řečice

## Způsob ochrany nemovitosti

Název

zemědělský půdní fond

## Seznam BPEJ

BPEJ      Výměra

[72944](#) 719

## Omezení vlastnického práva

Nejsou evidována žádná omezení.

## Jiné zápisy

Typ

Změna číslování parcel

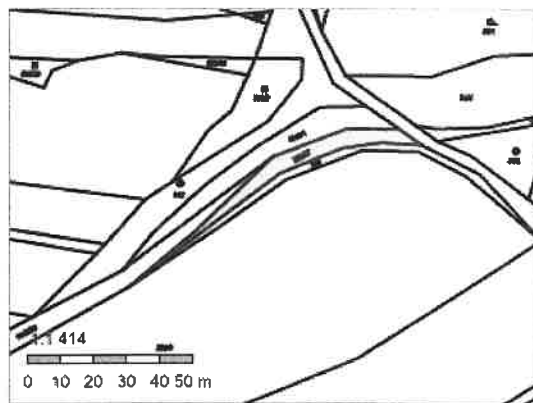
➤ Řízení, v rámci kterých byl k nemovitosti zapsán cenový údaj

Nemovitost je v územním obvodu, kde státní správu katastru nemovitostí ČR vykonává [Katastrální úřad pro Vysočinu, Katastrální pracoviště Žďár nad Sázavou](#)

Zobrazené údaje mají informativní charakter. Platnost dat k 05.05.2022 07:00.

## Informace o pozemku

Parcelní číslo: [592/27](#) ↗  
Obec: [Řečice \[596680\]](#) ↗  
Katastrální území: [Řečice nad Bobrůvkou \[744883\]](#)  
Číslo LV: [1](#)  
Výměra [m<sup>2</sup>]: 329  
Typ parcely: Parcela katastru nemovitostí  
Mapový list:  
Určení výměry: Graficky nebo v digitalizované mapě  
Druh pozemku: orná půda



## Vlastníci, jiní oprávnění

Vlastnické právo

Podíl

Obec Řečice, č. p. 135, 59233 Řečice

## Způsob ochrany nemovitosti

Název

zemědělský půdní fond

## Seznam BPEJ

BPEJ      Výměra

[72944](#) ↗    329

## Omezení vlastnického práva

Nejsou evidována žádná omezení.

## Jiné zápisy

Typ

Změna výměr obnovou operátu

Změna číslování parcel

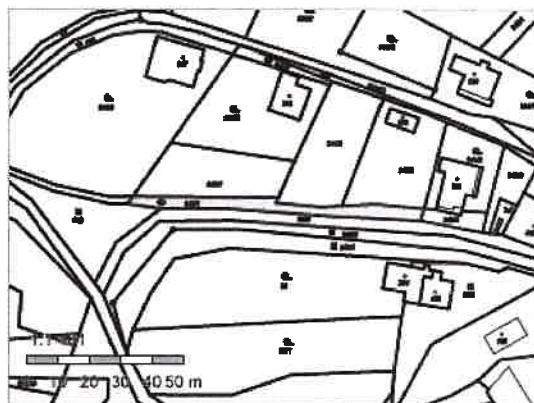
↗ Řízení, v rámci kterých byl k nemovitosti zapsán cenový údaj

Nemovitost je v územním obvodu, kde státní správu katastru nemovitostí ČR vykonává [Katastrální úřad pro Vysočinu, Katastrální pracoviště Žďár nad Sázavou](#) ↗

Zobrazené údaje mají informativní charakter. Platnost dat k 05.05.2022 07:00.

## Informace o pozemku

Parcelní číslo: [940/1](#) ↗  
Obec: [Řečice \[596680\]](#) ↗  
Katastrální území: [Řečice nad Bobrůvkou \[744883\]](#)  
Číslo LV: [269](#)  
Výměra [m<sup>2</sup>]: 343  
Typ parcely: Parcela katastru nemovitostí  
Mapový list:  
Určení výměry: Graficky nebo v digitalizované mapě  
Způsob využití: neplodná půda  
Druh pozemku: ostatní plocha



## Vlastníci, jiní oprávnění

### Vlastnické právo

Podíl

Šiška Miloš, č. p. 9, 59233 Řečice

## Způsob ochrany nemovitosti

Nejsou evidovány žádné způsoby ochrany.

## Seznam BPEJ

Parcela nemá evidované BPEJ.

## Omezení vlastnického práva

Nejsou evidována žádná omezení.

## Jiné zápisy

### Typ

Změna výměr obnovou operátu

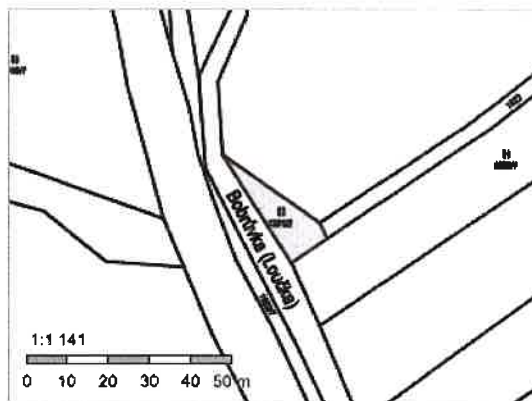
↗ Řízení, v rámci kterých byl k nemovitosti zapsán cenový údaj

Nemovitost je v územním obvodu, kde státní správu katastru nemovitostí ČR vykonává [Katastrální úřad pro Vysočinu, Katastrální pracoviště Žďár nad Sázavou](#) ↗

Zobrazené údaje mají informativní charakter. Platnost dat k 05.05.2022 07:00.

## Informace o pozemku

Parcelní číslo: [1331/2](#)  
 Obec: [Řečice \[596680\]](#)  
 Katastrální území: [Řečice nad Bobrůvkou \[744883\]](#)  
 Číslo LV: [1](#)  
 Výměra [m<sup>2</sup>]: 206  
 Typ parcely: Parcela katastru nemovitostí  
 Mapový list:  
 Určení výměry: Graficky nebo v digitalizované mapě  
 Druh pozemku: trvalý travní porost



## Vlastníci, jiní oprávnění

Vlastnické právo	Podíl
Obec Řečice, č. p. 135, 59233 Řečice	

## Způsob ochrany nemovitosti

Název
zemědělský půdní fond

## Seznam BPEJ

BPEJ	Výměra
<a href="#">75800</a>	206

## Omezení vlastnického práva

Nejsou evidována žádná omezení.

## Jiné zápisy

Nejsou evidovány žádné jiné zápisy.

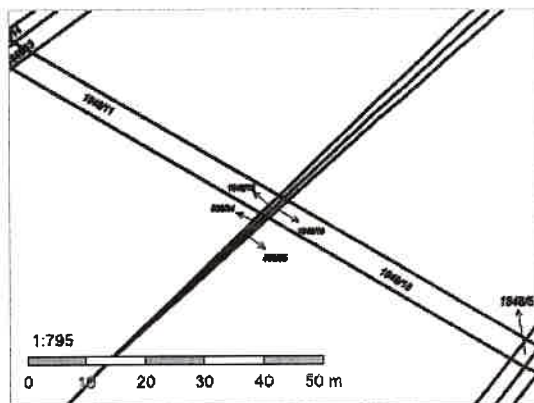
📌 **Řízení, v rámci kterých byl k nemovitosti zapsán cenový údaj**

Nemovitost je v územním obvodu, kde státní správu katastru nemovitostí ČR vykonává [Katastrální úřad pro Vysočinu, Katastrální pracoviště Žďár nad Sázavou](#)

Zobrazené údaje mají informativní charakter. Platnost dat k 05.05.2022 07:00.

## Informace o pozemku

Parcelní číslo:	1848/19
Obec:	Řečice [596680]
Katastrální území:	Řečice nad Bobrůvkou [744883]
Číslo LV:	347
Výměra [m²]:	3
Typ parcely:	Parcela katastru nemovitostí
Mapový list:	
Určení výměry:	Graficky nebo v digitalizované mapě
Způsob využití:	ostatní komunikace
Druh pozemku:	ostatní plocha



## Vlastníci, jiní oprávnění

Vlastnické právo	Podíl
Mužátko Josef, Čapkova 1061, 59231 Nové Město na Moravě	

## Způsob ochrany nemovitosti

Nejsou evidovány žádné způsoby ochrany.

## Seznam BPEJ

Parcela nemá evidované BPEJ.

## Omezení vlastnického práva

Nejsou evidována žádná omezení.

## Jiné zápisy

Typ
Změna číslování parcel

🚧 Řízení, v rámci kterých byl k nemovitosti zapsán cenový údaj

Nemovitost je v územním obvodu, kde státní správu katastru nemovitostí ČR vykonává [Katastrální úřad pro Vysočinu, Katastrální pracoviště Žďár nad Sázavou](#)

Zobrazené údaje mají informativní charakter. Platnost dat k 02.05.2022 09:00.